

ประกาศกระทรวงคมนาคม

เรื่อง กำหนดเขตบริเวณใกล้เคียงสนามบินบุรีรัมย์

ในท้องที่อำเภอชุมพลบุรี จังหวัดสุรินทร์ และอำเภอสตึก

อำเภอเมืองบุรีรัมย์ จังหวัดบุรีรัมย์ เป็นเขตปลอดภัย

ในการเดินอากาศ พ.ศ. ๒๕๕๐

อาศัยอำนาจตามความในมาตรา ๕๘ แห่งพระราชบัญญัติการเดินอากาศ พ.ศ. ๒๕๕๑ รัฐมนตรีว่าการกระทรวงคมนาคมออกประกาศไว้ ดังต่อไปนี้

ให้เขตบริเวณใกล้เคียงสนามบินบุรีรัมย์ ในท้องที่ตำบลละเวียง อำเภอชุมพลบุรี จังหวัดสุรินทร์ ตำบลสระแก ตำบลนิคม ตำบลสตึก ตำบลดอนมนต์ ตำบลร่อนทอง ตำบลเมืองแก อำเภอสตึก ตำบลโนนขวาง ตำบลวังเหนือ ตำบลบ้านด่าน ตำบลกลุ่เหล็ก ตำบลบัวทอง อำเภอเมืองบุรีรัมย์ จังหวัดบุรีรัมย์ ภายในแนวเขตตามแผนที่ท้ายประกาศนี้ เป็นเขตปลอดภัยในการเดินอากาศ

ประกาศนี้ให้ใช้บังคับตั้งแต่วันถัดจากวันประกาศในราชกิจจานุเบกษาเป็นต้นไป

ประกาศ ณ วันที่ ๒๑ มีนาคม พ.ศ. ๒๕๕๐

สุวัจน์ ลิปตพัลลภ

รัฐมนตรีว่าการกระทรวงคมนาคม

แผนที่แบบทำยประกาศกระทรวงคมนาคม เรื่องกำหนดเขตบริเวณใกล้เคียงสนามบินบุรีรัมย์ จังหวัดบุรีรัมย์

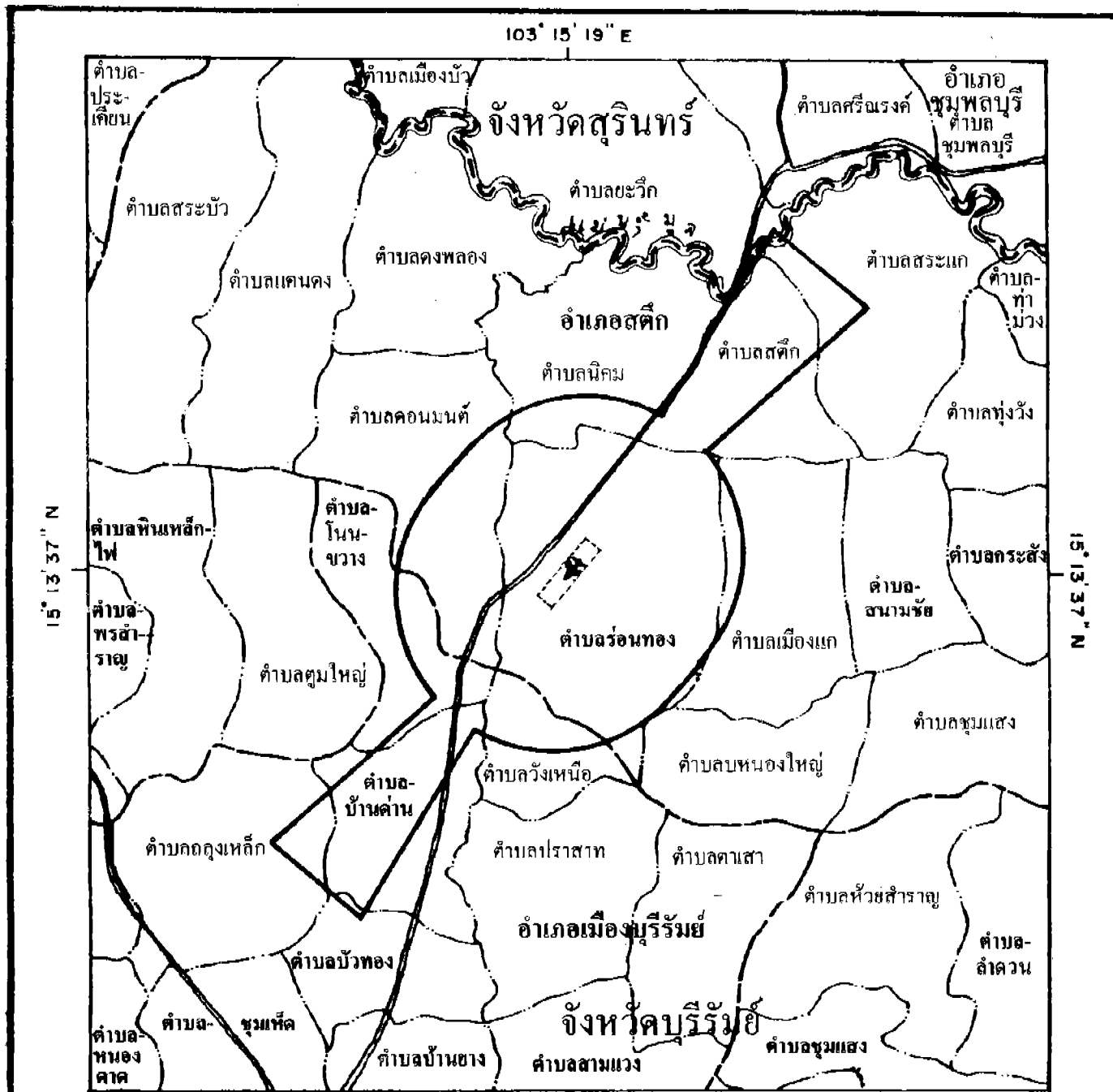
ในท้องที่อำเภอชุมพลบุรี จังหวัดสุรินทร์ และ อำเภอสตึก อำเภอเมืองบุรีรัมย์ จังหวัดบุรีรัมย์

เป็นเขตปลอดภัยในการเดินอากาศ








พ.ศ. ๒๕๕๐

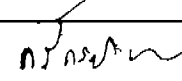
มาตราส่วน ๑ : ๒๕๐,๐๐๐

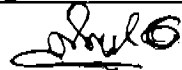
๐ ๑ ๒ ๓ กิโลเมตร



เครื่องหมาย

-  เขตปลอดภัยในการเดินอากาศ
-  เขตจังหวัด
-  เขตอำเภอ
-  เขตตำบล
-  สนามบิน
-  ทางหลวง, ถนน
-  แม่น้ำ

 ผู้อำนวยการกองก่อสร้างและบำรุงรักษา

 11111 อธิบดีกรมการบินพาณิชย์