

ประกาศกระทรวงคมนาคม

เรื่อง กำหนดเขตบริเวณใกล้เคียงสนามบินพิษณุโลก
ในท้องที่อำเภอพรหมพิราม อำเภอเมืองพิษณุโลก อำเภอวังทอง
และอำเภอบางกระทุ่ม จังหวัดพิษณุโลก
เป็นเขตปลอดภัยในการเดินอากาศ พ.ศ. ๒๕๓๕

อาศัยอำนาจตามความในมาตรา ๕๔ แห่งพระราชบัญญัติการเดินอากาศ
พ.ศ. ๒๔๘๑ รัฐมนตรีว่าการกระทรวงคมนาคมออกประกาศไว้ ดังต่อไปนี้

ข้อ ๑ ให้ยกเลิกประกาศกระทรวงคมนาคม เรื่อง กำหนดเขตปลอดภัย
ในการเดินอากาศ ณ สนามบินพิษณุโลก ลงวันที่ ๒๔ เมษายน ๒๕๑๑

ข้อ ๒ ให้เขตบริเวณใกล้เคียงสนามบินพิษณุโลก ในท้องที่ตำบลมะตูม
อำเภอพรหมพิราม ตำบลบ้านกว้าง ตำบลจอมทอง ตำบลพลาชุมพล ตำบล
หัวรอ ตำบลบ้านคลอง ตำบลในเมือง ตำบลอรัญญิก ตำบลสมอแข ตำบล
ท่าทอง ตำบลวัดจันทร์ ตำบลท่าโพธิ์ ตำบลบึงพระ ตำบลวัดพริก อำเภอเมือง
พิษณุโลก ตำบลวังพิรุณ ตำบลแม่ระกา อำเภอวังทอง และตำบลท่าศาล ตำบล
นครบาทมาศ อำเภอบางกระทุ่ม จังหวัดพิษณุโลก ภายในแนวเขตตามแผนที่
ท้ายประกาศนี้ เป็นเขตปลอดภัยในการเดินอากาศ

ข้อ ๓ ประกาศนี้ ให้ใช้บังคับตั้งแต่วันถัดจากวันประกาศในราชกิจจานุ
เบกษาเป็นต้นไป

ประกาศ ณ วันที่ ๓ มกราคม ๒๕๓๕

พลอากาศเอก สุเทพ เทพรักษ์

รัฐมนตรีช่วยว่าการกระทรวงคมนาคม ปฏิบัติราชการแทน

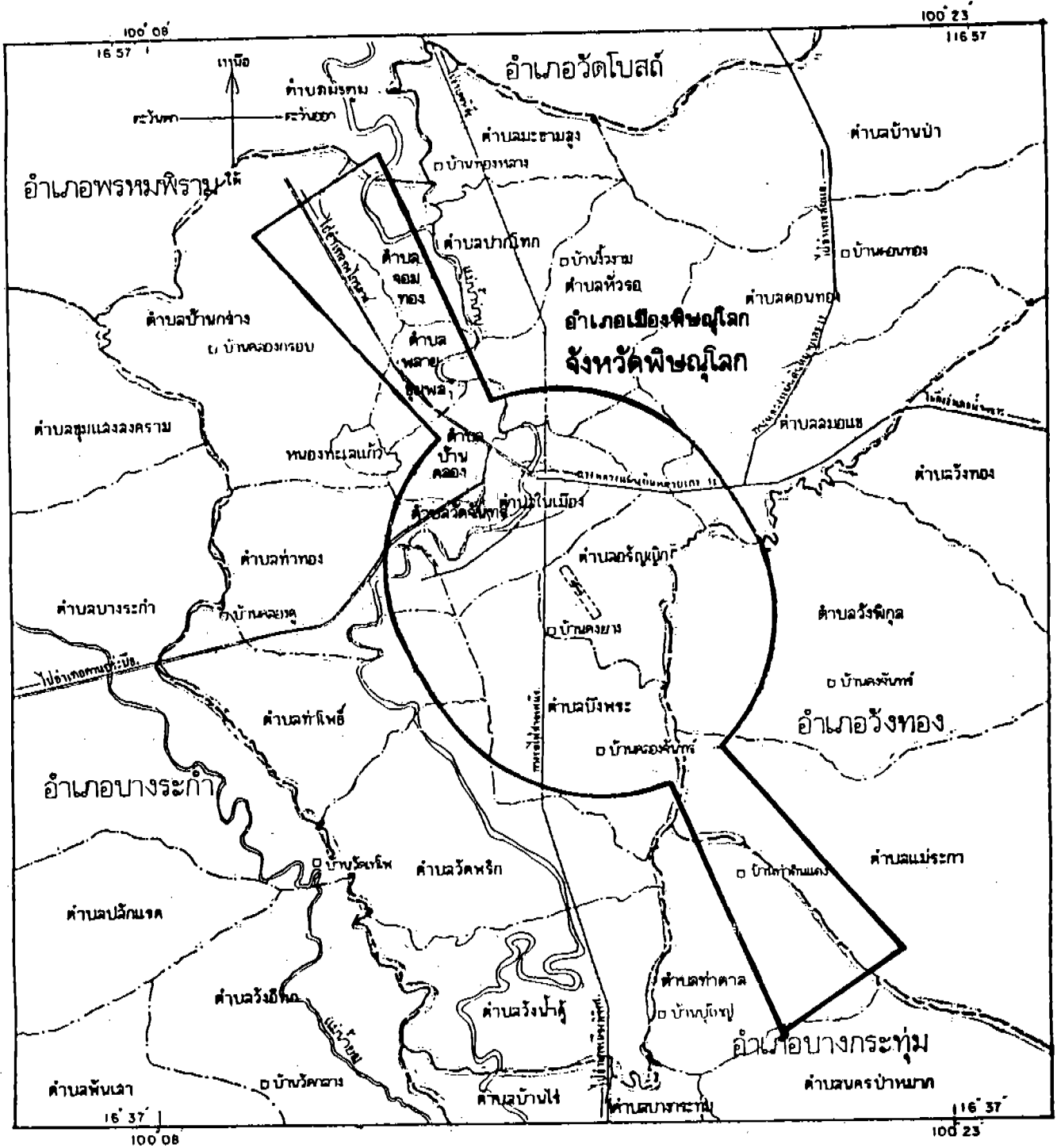
รัฐมนตรีว่าการกระทรวงคมนาคม

แผนที่แนบท้ายประกาศกระทรวงคมนาคม เรื่อง กำหนดเขตบริเวณใกล้เคียงสนามบินพิษณุโลก
ในท้องที่อำเภอพรหมพิราม อำเภอเมืองพิษณุโลก อำเภอวังทอง และอำเภอบางกระทุ่ม จังหวัดพิษณุโลก
เป็นเขตปลอดภัยในการเดินอากาศ






พ.ศ. ๒๕๓๕

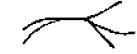


มาตราส่วน ๑ : ๒๐๐,๐๐๐



เมตร ๑,๐๐๐ ๐.๑ ๒๒ กิโลเมตร.



เครื่องหมาย

-  เขตปลอดภัยในการเดินอากาศ
-  เขตอำเภอ
-  เขตตำบล
-  ทางหลวง ถนน
-  ทางรถไฟ

-  แม่น้ำ คลอง ห้วย
-  หมู่บ้าน
-  สนามบิน

 ผู้อำนวยการกองก่อสร้างและบำรุงรักษา.
 อธิบดีกรมการบินพาณิชย์.