

## ประกาศกระทรวงคมนาคม

เรื่อง กำหนดเขตบริเวณใกล้เคียงสนามบินลำปาง

ในท้องที่อำเภอเมืองลำปาง และอำเภอแม่ทะ จังหวัดลำปาง

เป็นเขตปลอดภัยในการเดินอากาศ พ.ศ. ๒๕๔๔

อาศัยอำนาจตามความในมาตรา ๕๘ แห่งพระราชบัญญัติการเดินอากาศ พ.ศ. ๒๔๘๗ รัฐมนตรีว่าการกระทรวงคมนาคมออกประกาศไว้ ดังต่อไปนี้

ข้อ ๑ ให้ยกเลิกประกาศกระทรวงคมนาคม เรื่อง กำหนดเขตปลอดภัยในการเดินอากาศ ประกาศ ณ วันที่ ๑๔ มีนาคม ๒๕๐๑

ข้อ ๒ ให้เขตบริเวณใกล้เคียงสนามบินลำปาง ในท้องที่ตำบลนิคมพัฒนา ตำบลตันธงชัย ตำบลบ้านเป้า ตำบลบ่อแฮ้ว ตำบลพิชัย ตำบลเวียงเหนือ ตำบลสบตุ๋ย ตำบลหัวเวียง ตำบลปลงแสนทอง ตำบลสวนดอก ตำบลพระบาท ตำบลชมพู ตำบลกล้วยแพะ อำเภอเมืองลำปาง และตำบลแม่ทะ ตำบลน้ำใจ ตำบลนาครัว ตำบลป่าตัน อำเภอแม่ทะ จังหวัดลำปาง ภายในแนวเขตตามแผนที่ท้ายประกาศนี้ เป็นเขตปลอดภัยในการเดินอากาศ

ข้อ ๓ ประกาศนี้ให้ใช้บังคับตั้งแต่วันถัดจากวันประกาศในราชกิจจานุเบกษา เป็นต้นไป

ประกาศ ณ วันที่ ๓๐ สิงหาคม พ.ศ. ๒๕๔๔

ประชา มาสินนท์

รัฐมนตรีช่วยว่าการกระทรวงคมนาคม

ปฏิบัติราชการแทน รัฐมนตรีว่าการกระทรวงคมนาคม

แผนที่แนบท้ายประกาศกระทรวงคมนาคม เรื่อง กำหนดเขตบริเวณใกล้เคียงสนามบินลำปาง

ในท้องที่อำเภอเมืองลำปาง และอำเภอแม่ทะ จังหวัดลำปาง

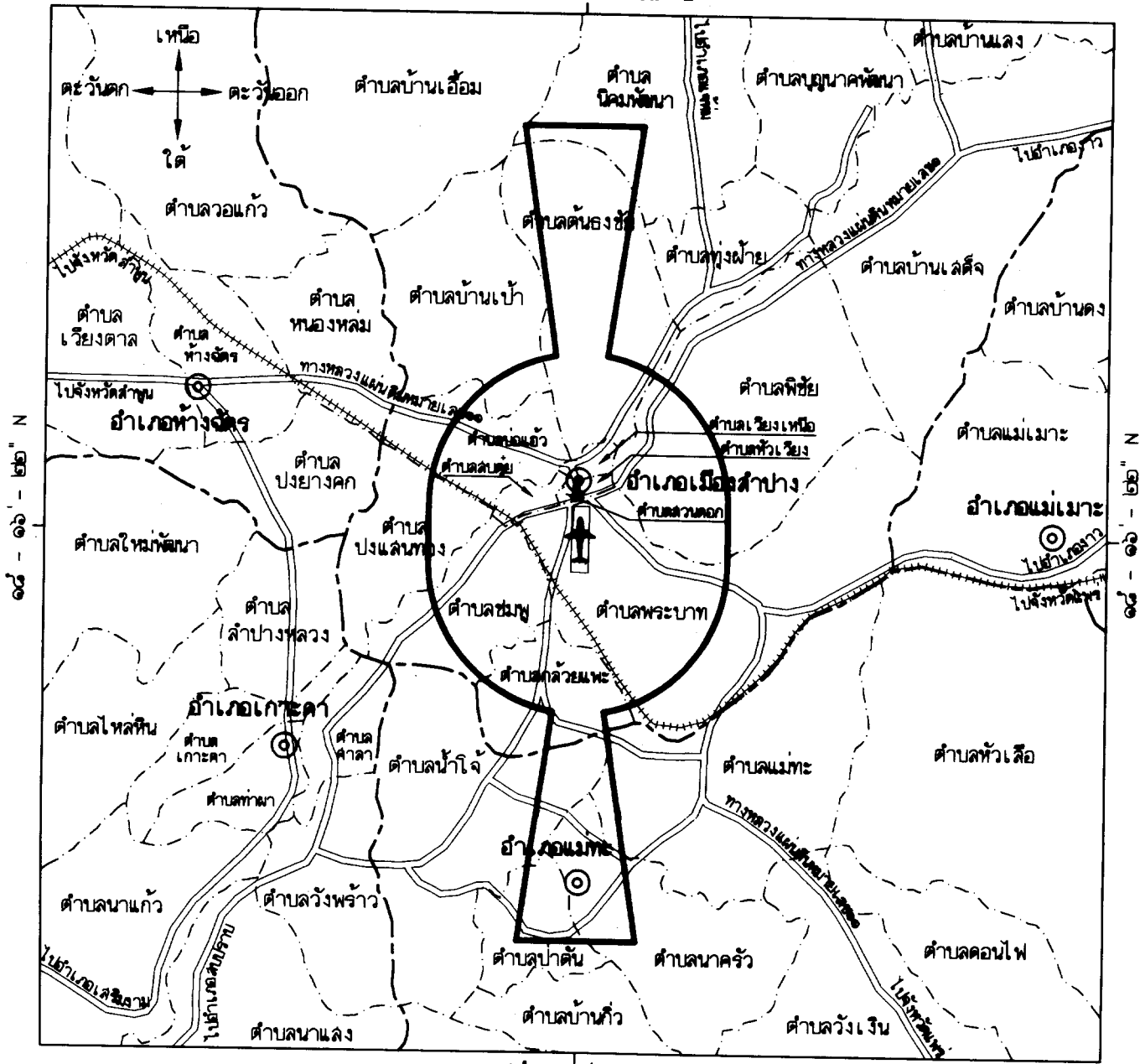
เป็นเขตปลอดภัยในการเดินอากาศ

พ.ศ. ๒๕๕๕

มาตราส่วน ๑ : ๒๕๐,๐๐๐



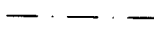

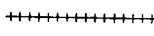


๐ ๑ ๒ ๓ ๔ กิโลเมตร

๙๕° - ๓๕' - ๒๕" E



๙๕° - ๓๕' - ๒๕" E

เครื่องหมาย

-  เขตปลอดภัยในการเดินอากาศ
-  เขตอำเภอ
-  เขตตำบล
-  ทางหลวง, ถนน
-  ทางรถไฟ
-  สนามบิน
-  ที่ว่าการอำเภอ

*Nav. Dehara*

(นายสุเทพ อนันตยา)

ผู้อำนวยการกองก่อสร้างและบำรุงรักษา

*Nav. Dehara*

(นายสุพจน์ คำภีระ)

อธิบดีกรมการบินพาณิชย์