

ประกาศกระทรวงคมนาคม

เรื่อง กำหนดเขตบริเวณใกล้เคียงสนามบินอุบลราชธานี ในท้องที่
อำเภอเมืองอุบลราชธานี และอำเภอวารินชำราบ จังหวัดอุบลราชธานี
เป็นเขตปลอดภัยในการเดินอากาศ พ.ศ. ๒๕๓๕

อาศัยอำนาจตามความในมาตรา ๕๘ แห่งพระราชบัญญัติการเดินอากาศ
พ.ศ. ๒๔๘๗ รัฐมนตรีว่าการกระทรวงคมนาคมออกประกาศไว้ ดังต่อไปนี้

ข้อ ๑ ให้ยกเลิกประกาศกระทรวงคมนาคม เรื่อง กำหนดเขตปลอดภัย
ในการเดินอากาศ ณ สนามบินอุบลราชธานี ลงวันที่ ๕ กรกฎาคม ๒๕๒๔

ข้อ ๒ ให้เขตบริเวณใกล้เคียงสนามบินอุบลราชธานี ในท้องที่ตำบล
คำไฮใหญ่ ตำบลตอมตแดง ตำบลกระโสม ตำบลไร่น้อย ตำบลขามใหญ่
ตำบลแจระแม ตำบลปทุม ตำบลกุศลลาด อำเภอเมืองอุบลราชธานี และตำบล
หนองกินเพล ตำบลค้ำน้ำแซบ ตำบลธาตุ ตำบลวารินชำราบ ตำบลแสนสุข
ตำบลคำขวาง ตำบลบึงหวาย อำเภอวารินชำราบ จังหวัดอุบลราชธานี ภายใน
แนวเขตตามแผนที่ท้ายประกาศนี้ เป็นเขตปลอดภัยในการเดินอากาศ

ข้อ ๓ ประกาศนี้ ให้ใช้บังคับตั้งแต่วันถัดจากวันประกาศในราชกิจจา
นุเบกษาเป็นต้นไป

ประกาศ ณ วันที่ ๓ มกราคม ๒๕๓๕

พลอากาศเอก สุเทพ เทพรักษ์

รัฐมนตรีช่วยว่าการกระทรวงคมนาคม ปฏิบัติราชการแทน

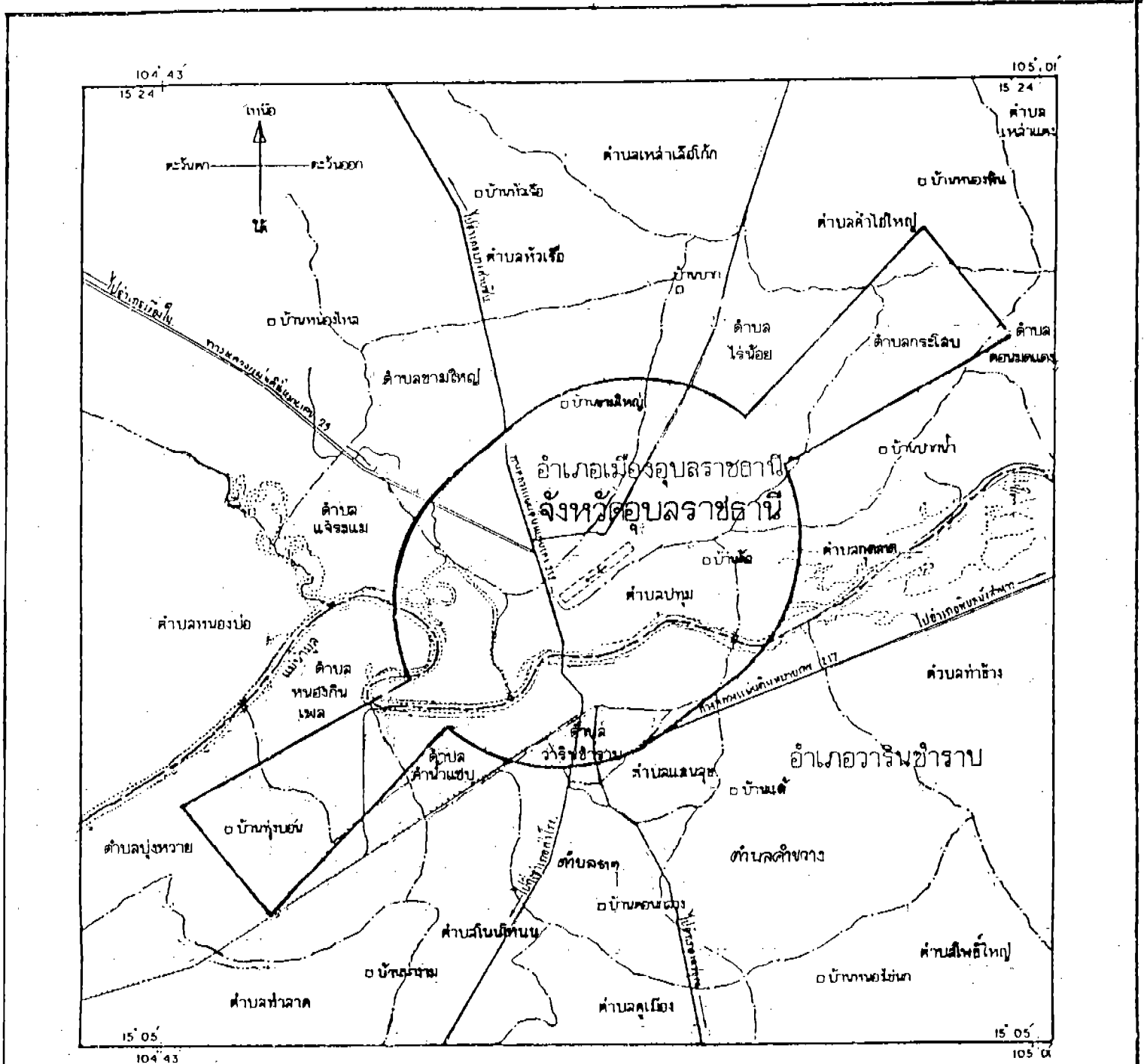
รัฐมนตรีว่าการกระทรวงคมนาคม

แผนที่แผนที่ประกาศกระทรวงคมนาคม เรื่อง กำหนดเขตบริเวณใกล้เคียงสนามบินอุบลราชธานี
 ในท้องที่อำเภอเมืองอุบลราชธานี และอำเภอวารินชำราบ จังหวัดอุบลราชธานี
 เป็นเขตปลอดภัยในการเดินอากาศ



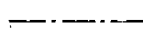

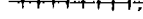
พ.ศ. ๒๕๓๕




มาตราส่วน ๑ : ๒๐๐,๐๐๐


เมตร ๑,๐๐๐ ๐ ๑ ๒ ๓ กิโลเมตร.



เครื่องหมาย,

-  เขตปลอดภัยในการเดินอากาศ
-  เขตอำเภอ
-  เขตตำบล
-  ทางหลวง ถนน
-  ทางรถไฟ

-  แม่น้ำ คลอง ห้วย
-  หมู่บ้าน
-  สนามบิน

 ๑๑๑๑๑๑	ผู้อำนวยการกองก่อสร้างและบำรุงรักษา. ๑๑๑๑๑๑
๑๑๑๑๑๑	๑๑๑๑๑๑