

## ประกาศกระทรวงคมนาคม

เรื่อง กำหนดเขตบริเวณใกล้เคียงสนามบินแม่สอดในท้องที่อำเภอแม่สอด

จังหวัดตาก เป็นเขตปลอดภัยในการเดินอากาศ พ.ศ. ๒๕๓๘

อาศัยอำนาจตามความในมาตรา ๕๘ แห่งพระราชบัญญัติการเดินอากาศ พ.ศ. ๒๔๕๑ รัฐมนตรีว่าการกระทรวงคมนาคมออกประกาศไว้ ดังต่อไปนี้

ข้อ ๑ ให้ยกเลิกประกาศกระทรวงคมนาคม เรื่อง กำหนดเขตปลอดภัยในการเดินอากาศ ณ สนามบินแม่สอด ลงวันที่ ๑๔ มีนาคม พ.ศ. ๒๕๐๑

ข้อ ๒ ให้เขตบริเวณใกล้เคียงสนามบินแม่สอด ในท้องที่ตำบลแม่กาษา ตำบลแม่ปะ ตำบลท่าสายลวด ตำบลด่านแม่ละเมา ตำบลแม่สอด ตำบลพะวง ตำบลพระธาตุผาแดง ตำบลแม่กุ และตำบลแม่ตาว อำเภอแม่สอด จังหวัดตาก ภายในแนวเขตตามแผนที่ท้ายประกาศนี้ เป็นเขตปลอดภัยในการเดินอากาศ

ข้อ ๓ ประกาศนี้ให้ใช้บังคับตั้งแต่วันถัดจากวันประกาศในราชกิจจานุเบกษา เป็นต้นไป

ประกาศ ณ วันที่ ๑๑ ธันวาคม พ.ศ. ๒๕๓๘

สมศักดิ์ เทพสุทิน

รัฐมนตรีช่วยว่าการกระทรวงคมนาคม ปฏิบัติราชการแทน

รัฐมนตรีว่าการกระทรวงคมนาคม

แผนที่แนวฟ้าประกาศกระทรวงคมนาคม เรื่อง กำหนดเขตบริเวณใกล้เคียงสนามบินแม่สอด

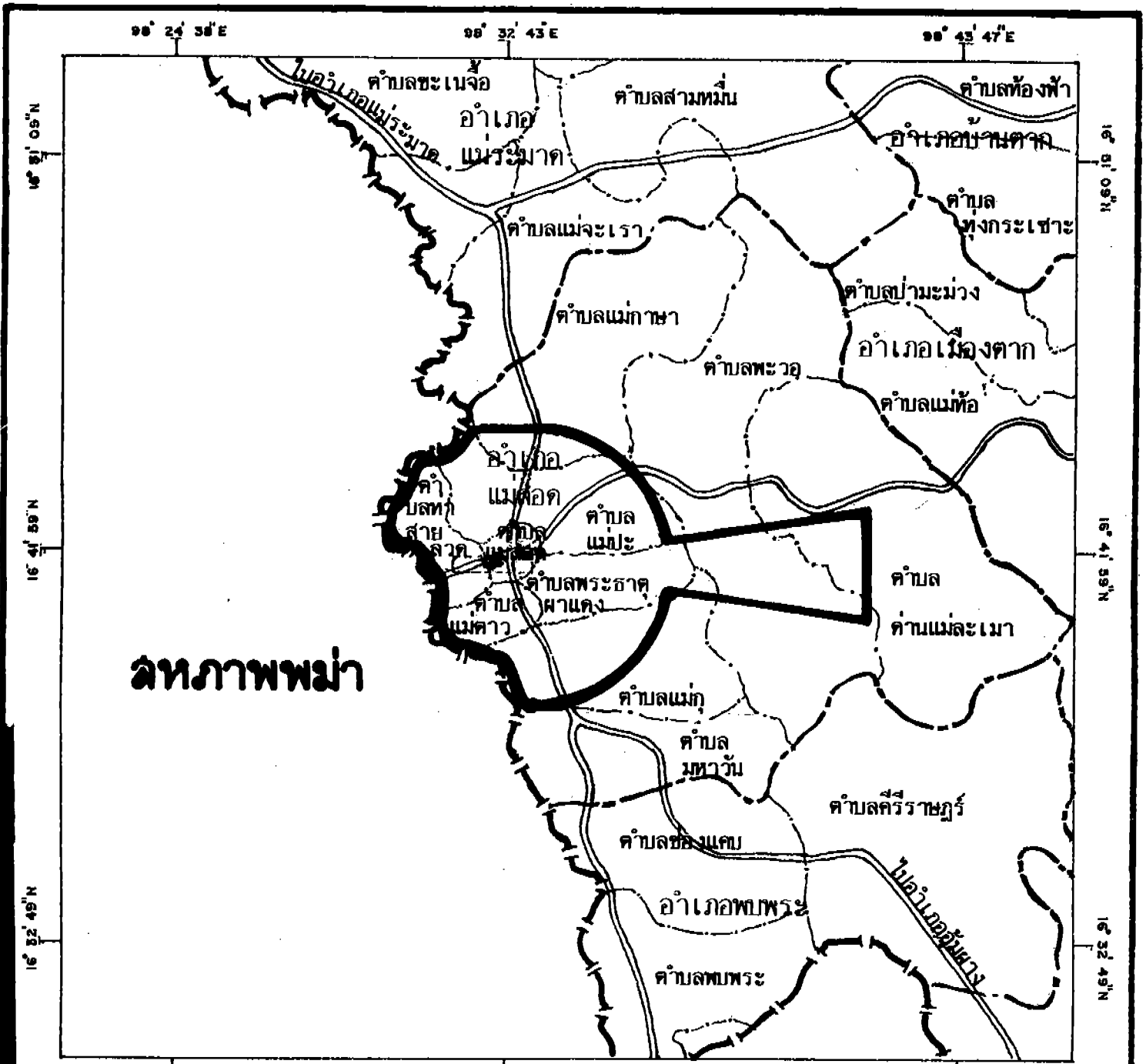
ในท้องที่ อำเภอแม่สอด จังหวัดตาก

เป็นเขตปลอดภัยในการเดินอากาศ

พ.ศ. ๒๕๓๘





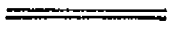

มาตราส่วน ๑ : ๒๕๐,๐๐๐

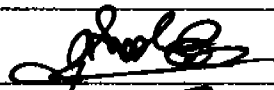

๐ ๑ ๒ ๓ ๔ กิโลเมตร



ลหภาพพม่า

เครื่องหมาย

-  เขตความปลอดภัยในการเดินอากาศ
-  เขตประเทศ
-  เขตอำเภอ
-  เขตตำบล
-  ทางหลวง, ถนน
-  สนามบิน

 ผู้อำนวยการกองก่อสร้าง และ บำรุงรักษา  
 แทนอธิบดีกรมการบินพาณิชย์